1. Grüne Stationen Holz und Stahl

2.

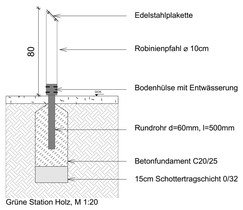

Grüne Station Holz, M 1:20

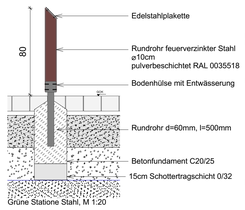

Grüne Stationne Stahl, M 1:20



Edelstahlplakette d=2mm, ø15cm
pulverbeschichtet RAL 720-2
bedruckt RAL 003 55 18
Beschichtung Acryllack

Frage: Schriftgröße 30pt
Antwort: Schriftgröße 14pt

Edelstahlplakette, M 1:5



Edelstahlplakette, M 1:5

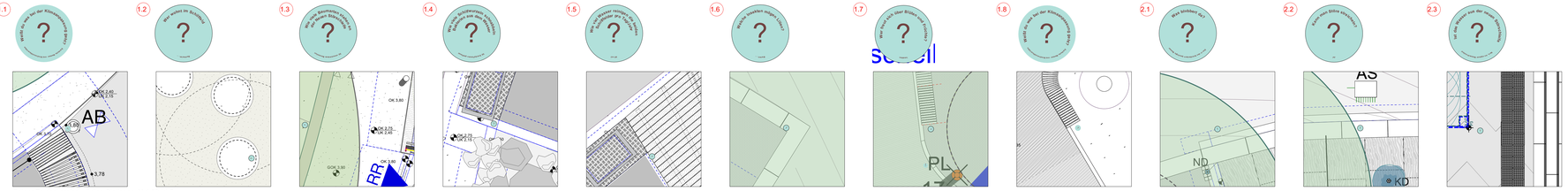

Grüner Entdeckerpfad - Grüne Stationen, M 1:50 / 1:5

3. Plattdeutsche Pflanzennamen



Plattdeutsche Pflanzenamen, M 1:20



Edelstahlplakette d=2mm, ø12cm
pulverbeschichtet RAL 720-2
bedruckt RAL 003 55 18
Beschichtung Acryllack

Überschrift: Schriftgröße18pt
Übersetzugen: Schriftgröße 16pt

Edelstahlplakette, M 1:5

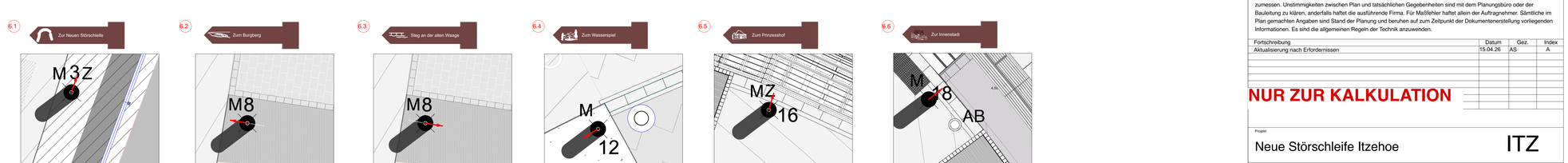

Grüner Entdeckerpfad - Plattdeutsche Pflanzennamen, M 1:5

4. Pflanzendrehscheibe





5. Andocker Historisches Bild

Überschrift taktile Schwarzschrift 52pt, 3D Druck, RAL 720-2
Fließtext 14pt, 2D Druck, RAL 720-2
Historisches Bild, 2D Druck, vereinfachtes Bild haptisch 3D Druck
QR-Code haptisch 3D Druck (Audioinhalte)
Biegekanten
Infotafel Edelstahl 40x24,6cm, d=2mm
pulverbeschichtet RAL 003 35 18
Beschichtung Acryllack (Graffitischutz)

Aufsicht Andocker historisches Bild an Geländer, M 1:5

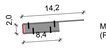

Mit Edelstahlschrauben an Obergurt Geländer (Flachstahl feuerverzinkt) angeschraubt.

Querschnitt Andocker historisches Bild an Geländer, M 1:5



Befestigungsschema

Andocker Geländer, M 1:5 /1:50

6. Andocker Wegweiser

Ansicht Andocker Wegweiser an Leuchtenmast, M 1:5

Aufsicht Andocker Wegweiser an Leuchtenmast, M 1:5

Historischer Pfad - Wegweiser, M 1:50 / 1:10

Infotafel Historischer Brunnen

Sämtliche Maße sind vom Unternehmer vor der Ausführung seiner Arbeiten am Bau zu kontrollieren, beziehungsweise zumessen. Unstimmigkeiten zwischen Plan und tatsächlichen Gegebenheiten sind mit dem Planungsbüro oder der Bauleitung zu klären, anderfalls haftet die ausführende Firma. Für Maßfehler haftet allein der Auftragnehmer. Sämtliche im Plan gemachten Angaben sind Stand der Planung und beruhen auf zum Zeitpunkt der Dokumentenerstellung vorliegenden Informationen. Es sind die allgemeinen Regeln der Technik anzuwenden.

Fortschreibung	Datum	Gez.	Index
Aktualisierung nach Erfordernissen	15.04.26	AS	A

NUR ZUR KALKULATION

Projekt

Neue Störschleife Itzehoe

ITZ

Planinhalt

Regeldetail Informationssystem

Leistungsphase	Maßstab	Erstellungsdatum	Index	Format
Ausführungsplanung	1:50 / 20 / 5	19.12.2025	A	A0
Plannummer	Dateiname		Gez.	Freigegeben
5.4.7.1	ITZ_D_5-4-7-1		AS	

Bauherr

Stadt Itzehoe
Bauamt/Abteilung Tiefbau
und Grundstücksverwaltung
Reichenstraße 23
25524 Itzehoe

Stadt itzehoe

Unterschrift / Datum

Landschaftsarchitektur

Wasserbau

Objekt / Tragwerksplanung Oberbau Steganlagen

Planungsgrundlage